



АДМИНИСТРАЦИЯ
Богородского муниципального округа
Нижегородской области

УПРАВЛЕНИЕ
КАПИТАЛЬНОГО СТРОИТЕЛЬСТВА И
ГРАДОСТРОИТЕЛЬНОЙ ДЕЯТЕЛЬНОСТИ

Ленина ул., д. 206, г. Богородск,
Нижегородская область, 607600
тел./факс 2-24-32
e-mail: arhit@adm.bgr.nnov.ru

№ _____

Директору - главному редактору
МАУ «Редакция газеты
«Богородская газета»

Н.В. Александровой

О размещении информации

Уважаемая Наталья Валерьевна!

Администрация Богородского муниципального округа просит разместить в сетевом издании «Богородская газета» приказ министерства градостроительной деятельности и развития агломераций Нижегородской области от 14 марта 2025 г. 07-02-02/31 «О подготовке документации по планировке территории (проекта планировки территории, включая проект межевания территории) в границах земельных участков с кадастровыми номерами 52:24:0030001:21127, 52:24:0030001:21128 около с.Доскино Богородского муниципального округа Нижегородской области».

Начальник управления

А.Н. Силаев

Кошкина Екатерина Олеговна
8(83170)21623



**Министерство
градостроительной деятельности и развития агломераций
Нижегородской области**

П Р И К А З

14 марта 2025 г.

№ 07-02-02/31

г. Нижний Новгород

О подготовке документации по планировке территории (проекта планировки территории, включая проект межевания территории) в границах земельных участков с кадастровыми номерами 52:24:0030001:21127, 52:24:0030001:21128 около с. Доскино Богородского муниципального округа Нижегородской области

В соответствии со статьями 8², 41-43, 46 Градостроительного кодекса Российской Федерации, пунктом 8 Правил подготовки документации по планировке территории, подготовка которой осуществляется на основании решений уполномоченных федеральных органов исполнительной власти, исполнительных органов субъектов Российской Федерации и органов местного самоуправления, принятия решения об утверждении документации по планировке территории, внесения изменений в такую документацию, отмены такой документации или ее отдельных частей, признания отдельных частей такой документации не подлежащими применению, а также подготовки и утверждения проекта планировки территории в отношении территорий исторических поселений федерального и регионального значения, утвержденных постановлением Правительства Российской Федерации от 2 февраля 2024 г. № 112, пунктом 3 статьи 2¹ Закона Нижегородской области от 23 декабря 2014 г. № 197-3 «О перераспределении отдельных полномочий между органами местного самоуправления муниципальных образований Нижегородской области и органами государственной власти Нижегородской области», пунктом 3.1.8 Положения о министерстве градостроительной деятельности и развития

агломераций Нижегородской области, утвержденного постановлением Правительства Нижегородской области от 16 апреля 2020 г. № 308, и в связи с обращением общества с ограниченной ответственностью «ВИНЛОГ» (далее – ООО «ВИНЛОГ») от 3 марта 2025 г. № Вх-330-105141/25

п р и к а з ы в а ю:

1. Разрешить ООО «ВИНЛОГ» подготовку документации по планировке территории (проекта планировки территории, включая проект межевания территории) в границах земельных участков с кадастровыми номерами 52:24:0030001:21127, 52:24:0030001:21128 около с. Доскино Богородского муниципального округа Нижегородской области, в границах согласно приложению № 1 к настоящему приказу.

2. Утвердить задание на разработку документации по планировке территории (проекта планировки территории, включая проект межевания территории) в границах земельных участков с кадастровыми номерами 52:24:0030001:21127, 52:24:0030001:21128 около с. Доскино Богородского муниципального округа Нижегородской области, согласно приложению № 2 к настоящему приказу.

3. Утвердить задание на выполнение инженерных изысканий, необходимых для подготовки документации по планировке территории (проекта планировки территории, включая проект межевания территории) в границах земельных участков с кадастровыми номерами 52:24:0030001:21127, 52:24:0030001:21128 около с. Доскино Богородского муниципального округа Нижегородской области, согласно приложению № 3 к настоящему приказу.

4. Установить, что документация по планировке территории (проект планировки территории, включая проект межевания территории) в границах земельных участков с кадастровыми номерами 52:24:0030001:21127, 52:24:0030001:21128 около с. Доскино Богородского муниципального округа Нижегородской области, должна быть представлена в министерство градостроительной деятельности и развития агломераций Нижегородской области не позднее одного года со дня издания настоящего приказа.

5. Министерству градостроительной деятельности и развития агломераций Нижегородской области:

5.1 Направить настоящий приказ главе местного самоуправления Богородского муниципального округа Нижегородской области для его опубликования и размещения на официальном сайте администрации Богородского муниципального округа Нижегородской области в информационно-телекоммуникационной сети «Интернет».

5.2 Разместить настоящий приказ на официальном сайте министерства в информационно-телекоммуникационной сети «Интернет».

6. Настоящий приказ вступает в силу со дня его подписания.

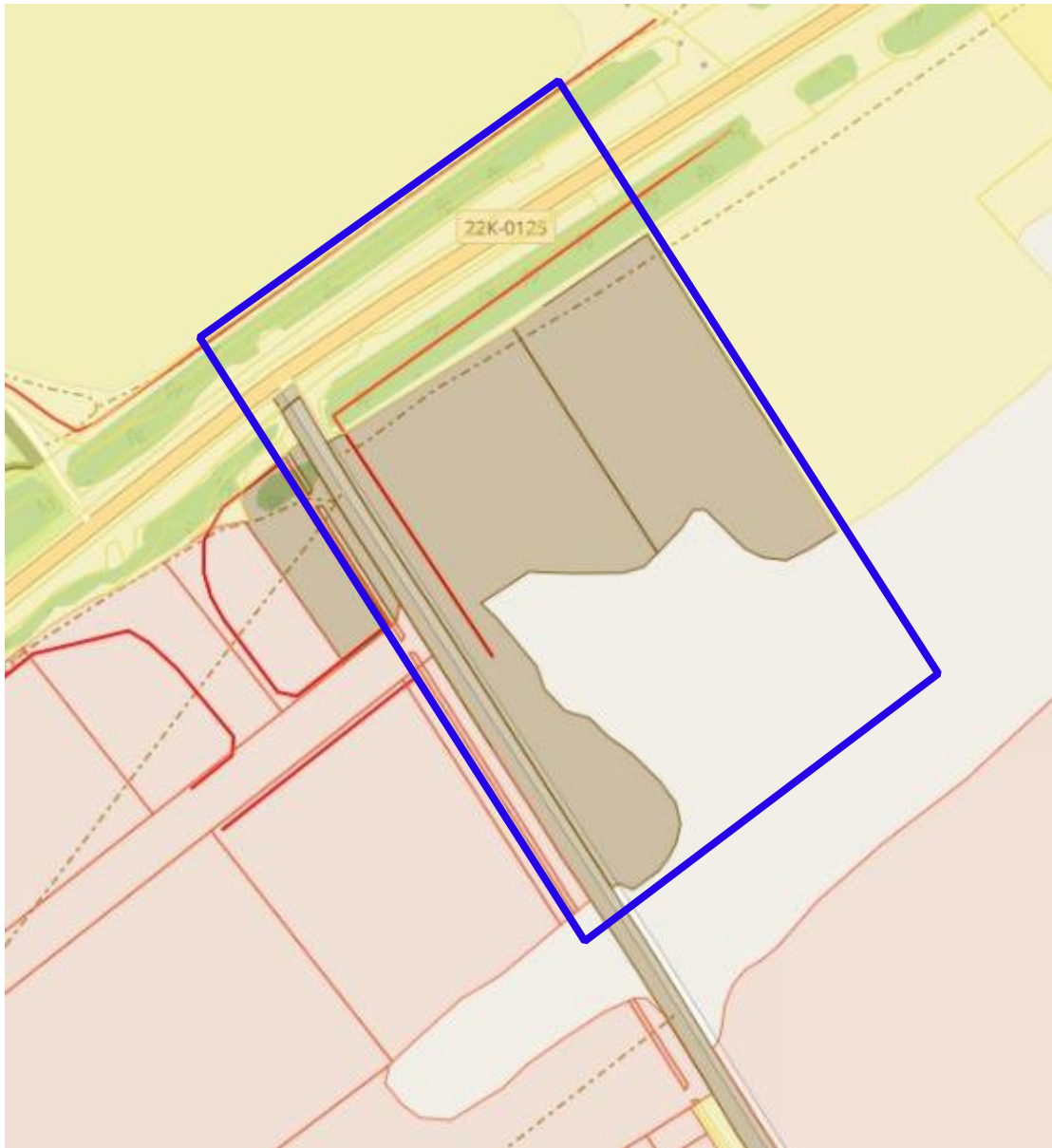
И.о. министра



С.Г.Попов

Приложение № 1
к приказу министерства градостроительной
деятельности и развития агломераций
Нижегородской области
от 14 марта 2025 г. № 07-02-02/31

Схема границ подготовки
документации по планировке территории



Границы подготовки документации планировки территории (проекта планировки территории, включая проект межевания территории)

Заказчик: ООО «ВИНЛОГ»

Приложение № 2
к приказу министерства градостроительной
деятельности и развития агломераций
Нижегородской области
от 14 марта 2025 г. № 07-02-02/31

**Задание
на разработку документации по планировке территории (проекта
планировки территории, включая проект межевания территории) в
границах земельных участков с кадастровыми номерами
52:24:0030001:21127, 52:24:0030001:21128 около с. Доскино Богородского
муниципального округа Нижегородской области**

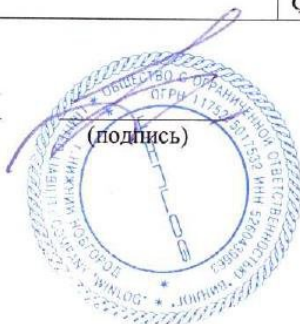
Наименование позиции		Содержание
1.	Вид разрабатываемой документации по планировке территории	Проект планировки территории, включая проект межевания территории
2.	Инициатор подготовки документации по планировке территории	ООО «ВИНЛОГ»; ОГРН 1175275017532 от 09.03.2017; 603155, Нижегородская обл, Нижний Новгород г, Большая Печерская ул, дом № 26, помещение П810; kucherenko@winlog.su
3.	Источник финансирования работ по подготовке документации по планировке территории	За счет собственных средств ООО «ВИНЛОГ»
4.	Цель подготовки документации по планировке территории	Обеспечение устойчивого развития территории, выделение элементов планировочной структуры, определение границ зон планируемого размещения объектов капитального строительства, установление границ территорий общего пользования и границ земельных участков, определение характеристик планируемых объектов капитального строительства, характеристик и очередности планируемого развития территории
5.	Информация о территории (информация о земельных участках (при наличии), включенных в границы территории, в отношении которой планируется подготовка документации по планировке территории, ориентировочная площадь территории (га)	Территория вдоль автомобильной дорогой 22К-0125, ограниченная земельными участками с кадастровыми номерами 52:24:0030001:21127, 52:24:0030001:21128. Площадь территории в границах подготовки документации по планировке территории – 29 га (подлежит уточнению).
6.	Описание объекта, планируемого к размещению:	
6.1.	Назначение планируемого объекта	Объект придорожного сервиса/склады
6.2.	Описание планируемого объекта (вид и наименование планируемого к размещению объекта капитального строительства, его основные характеристики (назначение, местоположение, площадь объекта капитального	Наименование планируемого к размещению объекта капитального строительства: Объекты придорожного сервиса (станция технического обслуживания легкового транспорта 800 м ² , количество этажей – 2 эт, максимальная высота – 10 м; станция технического обслуживания грузового транспорта до 1450 м ² ; количество этажей – 2 эт, максимальная высота – 10 м,

	строительства, протяженность, мощность, производительность и др.)	парковочные места для легкового и грузового транспорта. Иные характеристики объекта, а также границы земельного участка определить в документации по планировке территории.
7.	Состав документации по планировке территории	<p>1. Основная (утверждаемая) часть документации по планировке территории: <u>Проект планировки территории:</u> I. Графические материалы: Чертеж или чертежи планировки территории (с отображением красных линий, границ существующих и планируемых элементов планировочной структуры, границ зон планируемого размещения объектов капитального строительства) М 1:500 – 1:1000; II. Текстовая часть <u>Проект межевания территории:</u> I. Графические материалы: Чертеж межевания территории с указанием образуемых земельных участков М 1:500 Чертеж межевания территории с указанием образуемых и изменяемых земельных участков М 1:500 II. Текстовая часть</p> <p>2. Материалы по обоснованию документации по планировке территории: <u>Проект планировки территории:</u> I. Графические материалы: 1) карта (фрагмент карты) планировочной структуры территорий поселения, городского округа, межселенной территории муниципального района с отображением границ элементов планировочной структуры М 1:5000; 2) схема организации улично-дорожной сети М 1:500 – М 1:1000; 3) схема организации движения транспорта (включая транспорт общего пользования) и пешеходов, отражающей местоположение объектов транспортной инфраструктуры и учитывающей существующие и прогнозные потребности в транспортном обеспечении на территории М 1:500 - М 1:1000 (в границах разработки схемы развития улично-дорожной сети); 4) разбивочный чертеж красных линий М 1:500 - 1:1000; 5) схема границ территорий объектов культурного наследия М 1:500 – 1:1000; 6) схема границ зон с особыми условиями использования территории М 1:500 – 1:1000; 7) схема, отображающая местоположение существующих объектов капитального</p>

	<p>строительства, в том числе линейных объектов, объектов, подлежащих сносу, объектов незавершенного строительства, а также проходы к водным объектам общего пользования и их береговым полосам М 1:500 – 1:1000;</p> <p>8) варианты планировочных и (или) объемно-пространственных решений застройки территории;</p> <p>9) сводный план объектов внеплощадочной инженерной инфраструктуры М 1:5000;</p> <p>10) сводный план сетей и объектов инженерной инфраструктуры М 1:500–1:1000;</p> <p>11) схема вертикальной планировки территории, инженерной подготовки и инженерной защиты территории, подготовленную в случаях, установленных уполномоченным Правительством Российской Федерации федеральным органом исполнительной власти, и в соответствии с требованиями, установленными уполномоченным Правительством Российской Федерации федеральным органом исполнительной власти М 1:500 – 1:1000;</p> <p>12) поперечные профили улиц и дорог;</p> <p>13) схема благоустройства и озеленения территории М 1:500 – 1:1000;</p> <p>14) схема очередности планируемого развития территории М 1:500 – 1:1000;</p> <p>15) схема обеспеченности проектируемой территории объектами обслуживания.</p> <p>II. Пояснительная записка к материалам по обоснованию проекта <u>Проект межевания территории:</u> I. Графические материалы: Чертеж с указанием информации согласно части 7 статьи 43 Градостроительного кодекса Российской Федерации М 1:500-1:1000 II. Пояснительная записка</p> <p>3. Документ, содержащий сведения, подлежащие внесению в Единый государственный реестр недвижимости, в том числе описание местоположения границ земельных участков, подлежащих образованию в соответствии с проектом межевания территории (XML-схема, выполненная в соответствии с приказом Федеральной службы государственной регистрации, кадастра и картографии от 25 декабря 2023 г. № П/0554, содержащая сведения о проекте межевания территории для внесения в реестр границ Единого государственного реестра недвижимости).</p>
--	---

		<p>4. Результаты инженерных изысканий, необходимых для подготовки документации по планировке территории, с приложением документов, подтверждающих соответствие лиц, выполнивших инженерные изыскания, требованиям части 2 статьи 47 Градостроительного кодекса Российской Федерации.</p> <p>5. Уведомления о результатах согласования документации по планировке территории</p> <p>6. Электронный носитель с информацией и документами, указанными в пунктах 1 – 8 за исключением случая направления документации по планировке территории через Личный кабинет в ГИСОГД НО.</p> <p>Документацию по планировке территории выполнить в соответствии с требованиями к оформлению материалов документации по планировке территории, утвержденными приказом министерства от 06.09.2024 № 01-02/124.</p>
8.	Перечень необходимых согласований документации по планировке территории от согласующих органов, владельцев автомобильных дорог	<p>1. Департамент региональной безопасности Нижегородской области – согласование раздела проекта, содержащего мероприятия по защите территории от чрезвычайных ситуаций природного и техногенного характера, мероприятия по гражданской обороне и обеспечению пожарной безопасности, в том числе раздела проекта, содержащего специальные защитные мероприятия по предотвращению негативного воздействия вод, в соответствии с распоряжением Правительства Нижегородской области от 12.02.2015 г. №190-р «О зонах затопления, подтопления»;</p> <p>2. Управление государственной охраны объектов культурного наследия Нижегородской области;</p> <p>3. Администрация муниципального округа Богородский – в соответствии с п.12.7 ст. 45 Градостроительного кодекса Российской Федерации.</p>

03.03.25
(дата)



ГЕНЕРАЛЬНЫЙ ДИРЕКТОР

ООО «ВИНЛОГ»
А.А. Кожин (ФИО)

Приложение № 3
к приказу министерства градостроительной
деятельности и развития агломераций
Нижегородской области
от 14 марта 2025 г. № 07-02-02/31

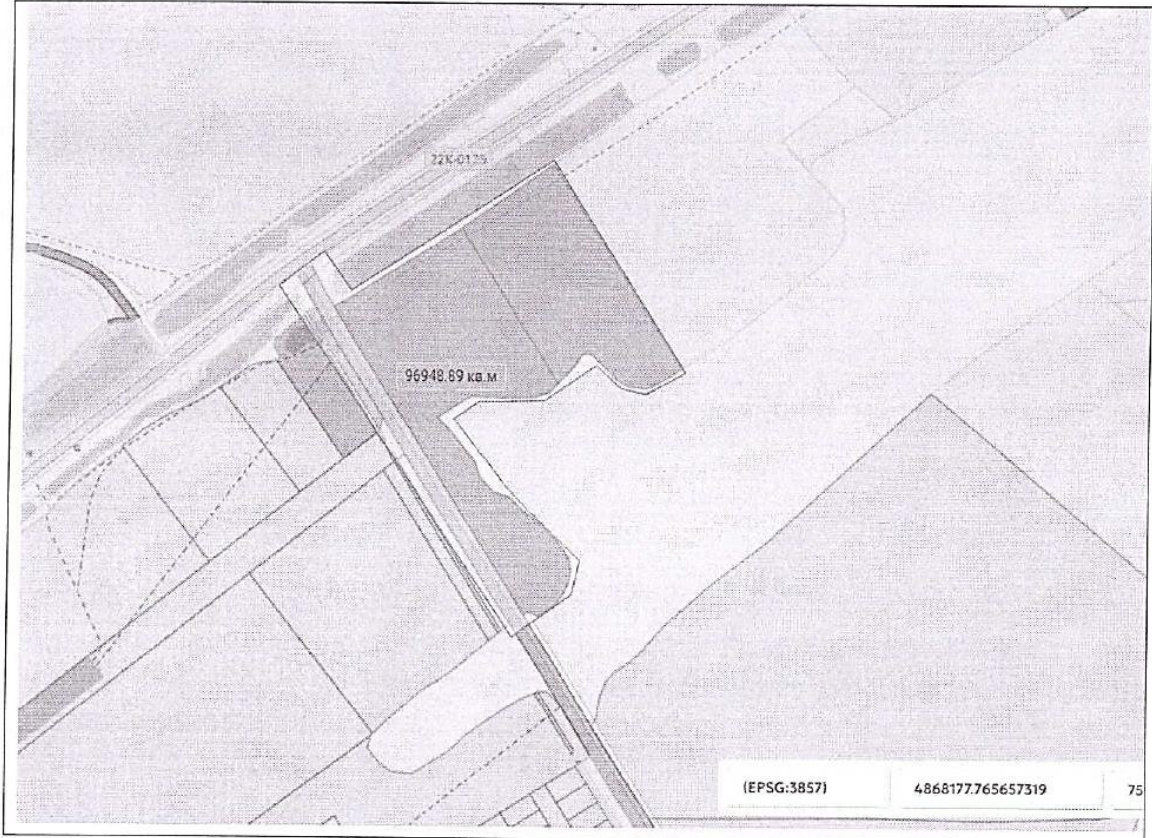
Задание

на выполнение инженерных изысканий, необходимых для подготовки документации по планировке территории (проекта планировки территории, включая проект межевания территории) в границах земельных участков с кадастровыми номерами 52:24:0030001:21127, 52:24:0030001:21128 около с. Доскино Богородского муниципального округа Нижегородской области

№	Наименование позиции	Содержание
1.	Информация об исполнителе инженерных изысканий	ООО «ДЕЛЬТА» (ИНН 5261058847)
2.	Границы территории проведения инженерных изысканий	
2.1.	Местоположение территории проектирования (наименование населенного пункта, либо адресная привязка)	Территория вдоль автомобильной дорогой 22К-0125, ограниченная земельными участками с кадастровыми номерами 52:24:0030001:21127, 52:24:0030001:21128.
2.2.	Ориентировочная площадь проектируемой территории (га)	9,6 га
3.	Виды выполняемых инженерных изысканий: а) инженерно-геодезические изыскания; б) инженерно-геологические изыскания; в) инженерно-гидрометеорологические изыскания; г) инженерно-экологические изыскания	инженерно-геодезические изыскания
4.	Основные требования к результатам инженерных изысканий:	
4.1.	Требования по обеспечению контроля качества при выполнении инженерных изысканий	<i>Точность, детальность, полнота и оформления инженерно-топографического плана должны соответствовать требованиям СП 47.13330.2016 «Инженерные изыскания для строительства. Основные положения. Актуализированная редакция СНиП 11-02-96» и СП 11-04-97 «Инженерно-геодезические изыскания для строительства»</i>
4.2.	Требования к составу, форме и формату предоставления результатов инженерных изысканий, порядку их передачи заказчику	<i>Результаты инженерно-геодезических изысканий должны соответствовать требованиям СП 11-104-97 «Инженерно-геодезические изыскания для строительства». В результате инженерно-геодезических изысканий предоставить Заказчику сброшюрованный технический отчет в 3 экземплярах и 1 экземпляр в электронном виде (в формате программного продукта AutoCad -</i>

	<i>dwg) в местной системе координат (МСК Нижнего Новгорода)</i>
--	---

Схема границ подготовки инженерных изысканий



03.03.25
(дата)

(Handwritten signature)
(подпись)



ГЕНЕРАЛЬНЫЙ ДИРЕКТОР
ООО «ВИНЛОГ»
А.А. Кошкин
(ФИО)



**Министерство
градостроительной деятельности и развития агломераций
Нижегородской области**

П Р И К А З

14 марта 2025 г.

№ 07-02-02/31

г. Нижний Новгород

О подготовке документации по планировке территории (проекта планировки территории, включая проект межевания территории) в границах земельных участков с кадастровыми номерами 52:24:0030001:21127, 52:24:0030001:21128 около с. Доскино Богородского муниципального округа Нижегородской области

В соответствии со статьями 8², 41-43, 46 Градостроительного кодекса Российской Федерации, пунктом 8 Правил подготовки документации по планировке территории, подготовка которой осуществляется на основании решений уполномоченных федеральных органов исполнительной власти, исполнительных органов субъектов Российской Федерации и органов местного самоуправления, принятия решения об утверждении документации по планировке территории, внесения изменений в такую документацию, отмены такой документации или ее отдельных частей, признания отдельных частей такой документации не подлежащими применению, а также подготовки и утверждения проекта планировки территории в отношении территорий исторических поселений федерального и регионального значения, утвержденных постановлением Правительства Российской Федерации от 2 февраля 2024 г. № 112, пунктом 3 статьи 2¹ Закона Нижегородской области от 23 декабря 2014 г. № 197-3 «О перераспределении отдельных полномочий между органами местного самоуправления муниципальных образований Нижегородской области и органами государственной власти Нижегородской области», пунктом 3.1.8 Положения о министерстве градостроительной деятельности и развития

агломераций Нижегородской области, утвержденного постановлением Правительства Нижегородской области от 16 апреля 2020 г. № 308, и в связи с обращением общества с ограниченной ответственностью «ВИНЛОГ» (далее – ООО «ВИНЛОГ») от 3 марта 2025 г. № Вх-330-105141/25

п р и к а з ы в а ю:

1. Разрешить ООО «ВИНЛОГ» подготовку документации по планировке территории (проекта планировки территории, включая проект межевания территории) в границах земельных участков с кадастровыми номерами 52:24:0030001:21127, 52:24:0030001:21128 около с. Доскино Богородского муниципального округа Нижегородской области, в границах согласно приложению № 1 к настоящему приказу.

2. Утвердить задание на разработку документации по планировке территории (проекта планировки территории, включая проект межевания территории) в границах земельных участков с кадастровыми номерами 52:24:0030001:21127, 52:24:0030001:21128 около с. Доскино Богородского муниципального округа Нижегородской области, согласно приложению № 2 к настоящему приказу.

3. Утвердить задание на выполнение инженерных изысканий, необходимых для подготовки документации по планировке территории (проекта планировки территории, включая проект межевания территории) в границах земельных участков с кадастровыми номерами 52:24:0030001:21127, 52:24:0030001:21128 около с. Доскино Богородского муниципального округа Нижегородской области, согласно приложению № 3 к настоящему приказу.

4. Установить, что документация по планировке территории (проект планировки территории, включая проект межевания территории) в границах земельных участков с кадастровыми номерами 52:24:0030001:21127, 52:24:0030001:21128 около с. Доскино Богородского муниципального округа Нижегородской области, должна быть представлена в министерство градостроительной деятельности и развития агломераций Нижегородской области не позднее одного года со дня издания настоящего приказа.

5. Министерству градостроительной деятельности и развития агломераций Нижегородской области:

5.1 Направить настоящий приказ главе местного самоуправления Богородского муниципального округа Нижегородской области для его опубликования и размещения на официальном сайте администрации Богородского муниципального округа Нижегородской области в информационно-телекоммуникационной сети «Интернет».

5.2 Разместить настоящий приказ на официальном сайте министерства в информационно-телекоммуникационной сети «Интернет».

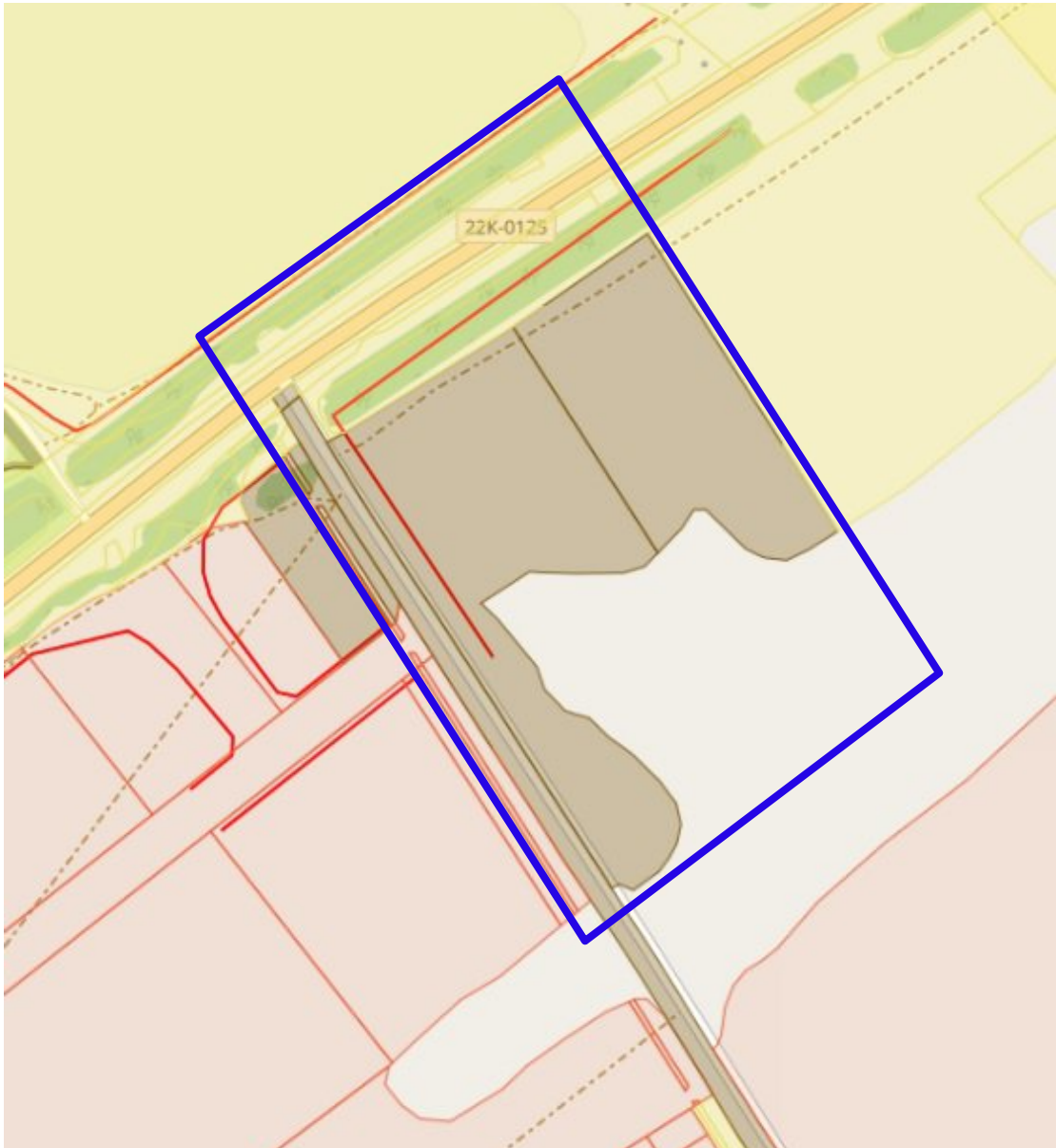
6. Настоящий приказ вступает в силу со дня его подписания.

И.о. министра

С.Г.Попов

Приложение № 1
к приказу министерства градостроительной
деятельности и развития агломераций
Нижегородской области
от 14 марта 2025 г. № 07-02-02/31

Схема границ подготовки
документации по планировке территории



Границы подготовки документации планировки территории (проекта планировки территории, включая проект межевания территории)

Заказчик: ООО «ВИНЛОГ»

Приложение № 2
к приказу министерства градостроительной
деятельности и развития агломераций
Нижегородской области
от 14 марта 2025 г. № 07-02-02/31

**Задание
на разработку документации по планировке территории (проекта
планировки территории, включая проект межевания территории) в
границах земельных участков с кадастровыми номерами
52:24:0030001:21127, 52:24:0030001:21128 около с. Доскино Богородского
муниципального округа Нижегородской области**


	Наименование позиции	Содержание
1.	Вид разрабатываемой документации по планировке территории	Проект планировки территории, включая проект межевания территории
2.	Инициатор подготовки документации по планировке территории	ООО «ВИНЛОГ»; ОГРН 1175275017532 от 09.03.2017; 603155, Нижегородская обл, Нижний Новгород г, Большая Печерская ул, дом № 26, помещение П810; kucherenko@winlog.su
3.	Источник финансирования работ по подготовке документации по планировке территории	За счет собственных средств ООО «ВИНЛОГ»
4.	Цель подготовки документации по планировке территории	Обеспечение устойчивого развития территории, выделение элементов планировочной структуры, определение границ зон планируемого размещения объектов капитального строительства, установление границ территорий общего пользования и границ земельных участков, определение характеристик планируемых объектов капитального строительства, характеристик и очередности планируемого развития территории
5.	Информация о территории (информация о земельных участках (при наличии), включенных в границы территории, в отношении которой планируется подготовка документации по планировке территории, ориентировочная площадь территории (га)	Территория вдоль автомобильной дорогой 22К-0125, ограниченная земельными участками с кадастровыми номерами 52:24:0030001:21127, 52:24:0030001:21128. Площадь территории в границах подготовки документации по планировке территории – 29 га (подлежит уточнению).
6.	Описание объекта, планируемого к размещению:	
6.1.	Назначение планируемого объекта	Объект придорожного сервиса/склады
6.2.	Описание планируемого объекта (вид и наименование планируемого к размещению объекта капитального строительства, его основные характеристики (назначение, местоположение, площадь объекта капитального	Наименование планируемого к размещению объекта капитального строительства: Объекты придорожного сервиса (станция технического обслуживания легкового транспорта 800 м ² , количество этажей – 2 эт, максимальная высота – 10 м; станция технического обслуживания грузового транспорта до 1450 м ² ; количество этажей – 2 эт, максимальная высота – 10 м,

	строительства, протяженность, мощность, производительность и др.)	парковочные места для легкового и грузового транспорта. Иные характеристики объекта, а также границы земельного участка определить в документации по планировке территории.
7.	Состав документации по планировке территории	<p>1. Основная (утверждаемая) часть документации по планировке территории: <u>Проект планировки территории:</u> I. Графические материалы: Чертеж или чертежи планировки территории (с отображением красных линий, границ существующих и планируемых элементов планировочной структуры, границ зон планируемого размещения объектов капитального строительства) М 1:500 – 1:1000; II. Текстовая часть <u>Проект межевания территории:</u> I. Графические материалы: Чертеж межевания территории с указанием образуемых земельных участков М 1:500 Чертеж межевания территории с указанием образуемых и изменяемых земельных участков М 1:500 II. Текстовая часть</p> <p>2. Материалы по обоснованию документации по планировке территории: <u>Проект планировки территории:</u> I. Графические материалы: 1) карта (фрагмент карты) планировочной структуры территорий поселения, городского округа, межселенной территории муниципального района с отображением границ элементов планировочной структуры М 1:5000; 2) схема организации улично-дорожной сети М 1:500 – М 1:1000; 3) схема организации движения транспорта (включая транспорт общего пользования) и пешеходов, отражающей местоположение объектов транспортной инфраструктуры и учитывающей существующие и прогнозные потребности в транспортном обеспечении на территории М 1:500 - М 1:1000 (в границах разработки схемы развития улично-дорожной сети); 4) разбивочный чертеж красных линий М 1:500 - 1:1000; 5) схема границ территорий объектов культурного наследия М 1:500 – 1:1000; 6) схема границ зон с особыми условиями использования территории М 1:500 – 1:1000; 7) схема, отображающая местоположение существующих объектов капитального</p>

	<p>строительства, в том числе линейных объектов, объектов, подлежащих сносу, объектов незавершенного строительства, а также проходы к водным объектам общего пользования и их береговым полосам М 1:500 – 1:1000;</p> <p>8) варианты планировочных и (или) объемно-пространственных решений застройки территории;</p> <p>9) сводный план объектов внеплощадочной инженерной инфраструктуры М 1:5000;</p> <p>10) сводный план сетей и объектов инженерной инфраструктуры М 1:500–1:1000;</p> <p>11) схема вертикальной планировки территории, инженерной подготовки и инженерной защиты территории, подготовленную в случаях, установленных уполномоченным Правительством Российской Федерации федеральным органом исполнительной власти, и в соответствии с требованиями, установленными уполномоченным Правительством Российской Федерации федеральным органом исполнительной власти М 1:500 – 1:1000;</p> <p>12) поперечные профили улиц и дорог;</p> <p>13) схема благоустройства и озеленения территории М 1:500 – 1:1000;</p> <p>14) схема очередности планируемого развития территории М 1:500 – 1:1000;</p> <p>15) схема обеспеченности проектируемой территории объектами обслуживания.</p> <p>II. Пояснительная записка к материалам по обоснованию проекта <u>Проект межевания территории:</u> I. Графические материалы: Чертеж с указанием информации согласно части 7 статьи 43 Градостроительного кодекса Российской Федерации М 1:500-1:1000 II. Пояснительная записка</p> <p>3. Документ, содержащий сведения, подлежащие внесению в Единый государственный реестр недвижимости, в том числе описание местоположения границ земельных участков, подлежащих образованию в соответствии с проектом межевания территории (XML-схема, выполненная в соответствии с приказом Федеральной службы государственной регистрации, кадастра и картографии от 25 декабря 2023 г. № П/0554, содержащая сведения о проекте межевания территории для внесения в реестр границ Единого государственного реестра недвижимости).</p>
--	---

		<p>4. Результаты инженерных изысканий, необходимых для подготовки документации по планировке территории, с приложением документов, подтверждающих соответствие лиц, выполнивших инженерные изыскания, требованиям части 2 статьи 47 Градостроительного кодекса Российской Федерации.</p> <p>5. Уведомления о результатах согласования документации по планировке территории</p> <p>6. Электронный носитель с информацией и документами, указанными в пунктах 1 – 8 за исключением случая направления документации по планировке территории через Личный кабинет в ГИСОГД НО.</p> <p>Документацию по планировке территории выполнить в соответствии с требованиями к оформлению материалов документации по планировке территории, утвержденными приказом министерства от 06.09.2024 № 01-02/124.</p>
8.	Перечень необходимых согласований документации по планировке территории от согласующих органов, владельцев автомобильных дорог	<p>1. Департамент региональной безопасности Нижегородской области – согласование раздела проекта, содержащего мероприятия по защите территории от чрезвычайных ситуаций природного и техногенного характера, мероприятия по гражданской обороне и обеспечению пожарной безопасности, в том числе раздела проекта, содержащего специальные защитные мероприятия по предотвращению негативного воздействия вод, в соответствии с распоряжением Правительства Нижегородской области от 12.02.2015 г. №190-р «О зонах затопления, подтопления»;</p> <p>2. Управление государственной охраны объектов культурного наследия Нижегородской области;</p> <p>3. Администрация муниципального округа Богородский – в соответствии с п.12.7 ст. 45 Градостроительного кодекса Российской Федерации.</p>

03.03.25
(дата)



ГЕНЕРАЛЬНЫЙ ДИРЕКТОР

ООО «ВИНЛОГ»
А.А. Кожин (ФИО)

Приложение № 3
к приказу министерства градостроительной
деятельности и развития агломераций
Нижегородской области
от 14 марта 2025 г. № 07-02-02/31

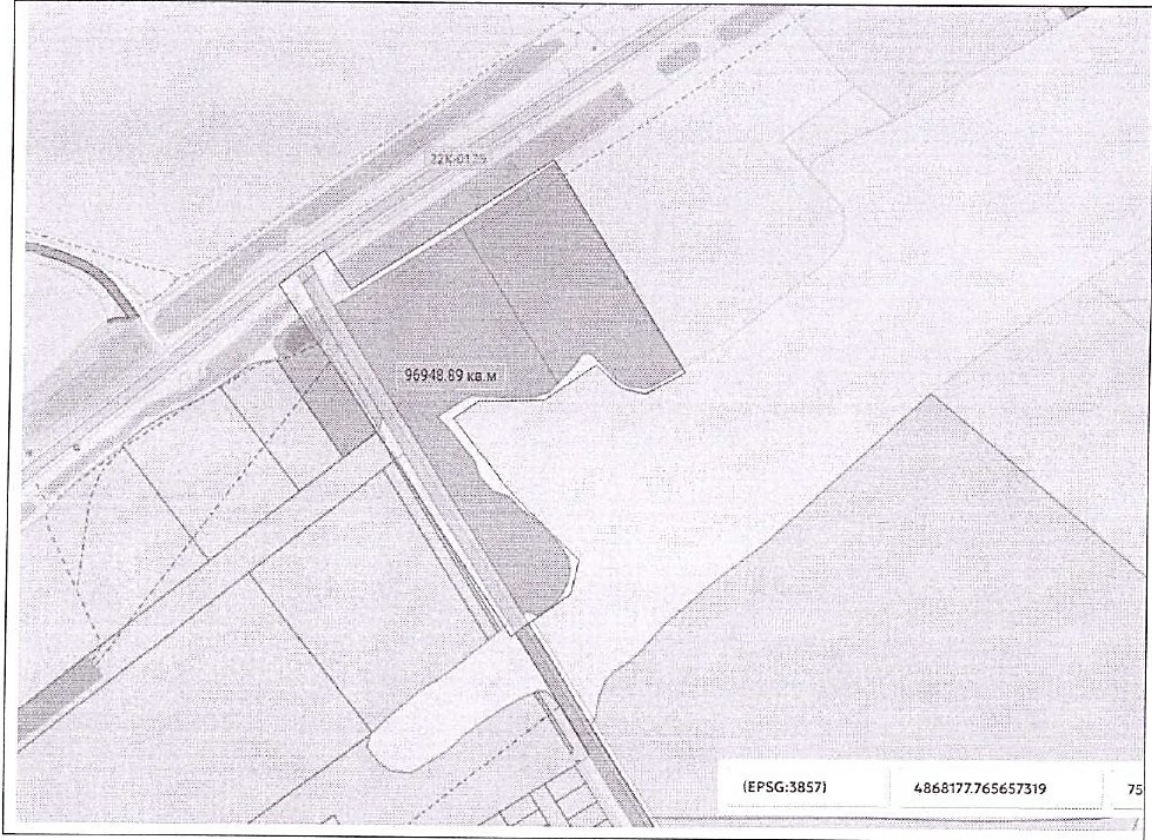
Задание

на выполнение инженерных изысканий, необходимых для подготовки документации по планировке территории (проекта планировки территории, включая проект межевания территории) в границах земельных участков с кадастровыми номерами 52:24:0030001:21127, 52:24:0030001:21128 около с. Доскино Богородского муниципального округа Нижегородской области

№	Наименование позиции	Содержание
1.	Информация об исполнителе инженерных изысканий	ООО «ДЕЛЬТА» (ИНН 5261058847)
2.	Границы территории проведения инженерных изысканий	
2.1.	Местоположение территории проектирования (наименование населенного пункта, либо адресная привязка)	Территория вдоль автомобильной дорогой 22К-0125, ограниченная земельными участками с кадастровыми номерами 52:24:0030001:21127, 52:24:0030001:21128.
2.2.	Ориентировочная площадь проектируемой территории (га)	9,6 га
3.	Виды выполняемых инженерных изысканий: а) инженерно-геодезические изыскания; б) инженерно-геологические изыскания; в) инженерно-гидрометеорологические изыскания; г) инженерно-экологические изыскания	инженерно-геодезические изыскания
4.	Основные требования к результатам инженерных изысканий:	
4.1.	Требования по обеспечению контроля качества при выполнении инженерных изысканий	<i>Точность, детальность, полнота и оформления инженерно-топографического плана должны соответствовать требованиям СП 47.13330.2016 «Инженерные изыскания для строительства. Основные положения. Актуализированная редакция СНиП 11-02-96» и СП 11-04-97 «Инженерно-геодезические изыскания для строительства»</i>
4.2.	Требования к составу, форме и формату предоставления результатов инженерных изысканий, порядку их передачи заказчику	<i>Результаты инженерно-геодезических изысканий должны соответствовать требованиям СП 11-104-97 «Инженерно-геодезические изыскания для строительства». В результате инженерно-геодезических изысканий предоставить Заказчику сброшюрованный технический отчёт в 3 экземплярах и 1 экземпляр в электронном виде (в формате программного продукта AutoCad -</i>

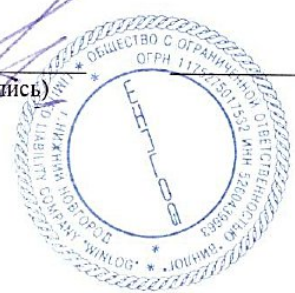
	<i>dwg) в местной системе координат (МСК Нижнего Новгорода)</i>
--	---

Схема границ подготовки инженерных изысканий



03.03.25
(дата)

[Handwritten signature]
(подпись)



ГЕНЕРАЛЬНЫЙ ДИРЕКТОР
ООО «ВИНЛОГ»
А.А. Кошкин
(ФИО)